

Правила землепользования и застройки Бисертского городского округа  
Карта градостроительного зонирования  
поселка Октябрьский М 1:2000




УСЛОВНЫЕ ОБОЗНАЧЕНИЯ

ГРАНИЦЫ АДМИНИСТРАТИВНО-ТЕРРИТОРИАЛЬНОГО ДЕЛЕНИЯ, ГРАНИЦЫ ЗЕМЕЛЬНЫХ УЧАСТКОВ, ТЕРРИТОРИАЛЬНЫХ ЗОН



граница населенного пункта



границы земельных участков, поставленных на кадастровый учет

УСЛОВНЫЕ ОБОЗНАЧЕНИЯ ЛИНЕЙНЫХ ОБЪЕКТОВ, ОБЪЕКТНЫЕ ЗНАКИ


Инженерно-транспортная инфраструктура

автотранспортные магистрали:




улицы и дороги существующие и проектируемые

ВИДЫ ТЕРРИТОРИАЛЬНЫХ ЗОН

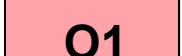


Ж1 зона жилых домов усадебного типа




Ж5 зона детских дошкольных и школьных учреждений

Общественно-деловые зоны



О1 общественно-деловая зона (комплексная)



О3 зона спортивных комплексов

Зоны объектов инженерной инфраструктуры



И1 зона водообеспечивающих объектов инженерной инфраструктуры



И2 зона водоотводящих объектов инженерной инфраструктуры



И3 зона электрообеспечивающих объектов инженерной инфраструктуры

Коммунально-складская зона



ПК коммунально-складская зона V класса опасности

Зоны сельскохозяйственного использования



СХ1 Зона сельскохозяйственных предприятий

Зоны рекреационного назначения



Р1 зона рекреационно-ландшафтных территорий



Р2 зона парков, скверов, садов

ЗЕМЛИ И ЗЕМЕЛЬНЫЕ УЧАСТКИ, НА КОТОРЫЕ ДЕЙСТВИЕ ГРАДОСТРОИТЕЛЬНЫХ РЕГЛАМЕНТОВ НЕ РАСПРОСТРАНЯЕТСЯ И ДЛЯ КОТОРЫХ ГРАДОСТРОИТЕЛЬНЫЕ РЕГЛАМЕНТЫ НЕ УСТАНОВЛИВАЮТСЯ



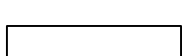
ВО земли, покрытые поверхностными водами




ТОП территории общего пользования

ОГРАНИЧЕНИЯ ИСПОЛЬЗОВАНИЯ ЗЕМЕЛЬНЫХ УЧАСТКОВ И ОБЪЕКТОВ КАПИТАЛЬНОГО СТРОИТЕЛЬСТВА ПО УСЛОВИЯМ ЗОН С ОСОБЫМИ УСЛОВИЯМИ ИСПОЛЬЗОВАНИЯ ТЕРРИТОРИИ

санитарно-защитные зоны:




санитарно-защитные зоны от проектируемых объектов



охранная зона ВЛЭП

зоны охраны водных объектов:



береговая полоса



граница водоохранной зоны, совмещенной с рыбоохранной зоной



граница зоны санитарной охраны подземного источника централизованного хозяйственно-питьевого водоснабжения I пояса



граница санитарно-защитной полосы площадки водопроводных сооружений



скважина хозяйственно-питьевого водоснабжения



1 нумерация общественных зданий и сооружений, площадок производственных и инженерных объектов

ЭКСПЛИКАЦИЯ

1. Станция водоподготовки
2. Очистные сооружения хозяйственно-бытовой канализации
3. Трансформаторная подстанция
4. Детский сад, совмещенный с начальной школой
5. Плоскостные спортивные сооружения
6. Медпункт, отделение связи
7. Дом культуры, библиотека
8. Магазин, кафе

				Т - 2 5 5 6 С О - 2 0 1 3 -			
				Правила землепользования и застройки Бисертского городского округа			
Нач. ОГП	Родионова			Стадия	Лист	Листов	
ГПП	Титкова						
Архит. 3 кат	Поросенкова			ПЗЗ	1	1	
				Карта градостроительного зонирования поселка Октябрьский М 1:2000			
				УРАЛНИИПРОЕКТ РААСН			